


THE LONG RUN

IV+/V- | 900 m. ★★★★★☆

Όρος Ορθολίθι

Ημερομηνία 1ης ανάβασης: 2001

Από: Jim Titt, Hand Weninger



THE LONG RUN

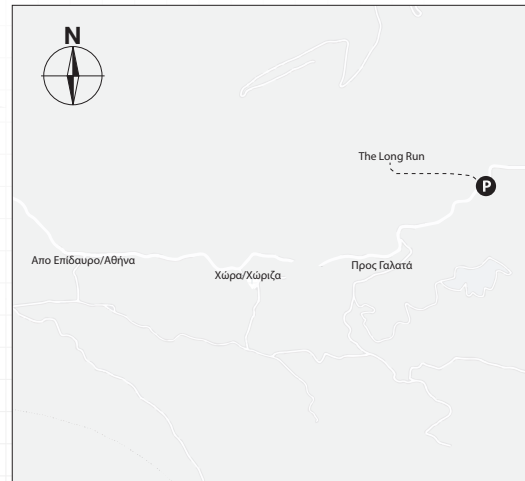
IV+/V- | 900 m. ★★★★★☆

Όρος Ορθολίθι













Ανοίχτηκε: 2001

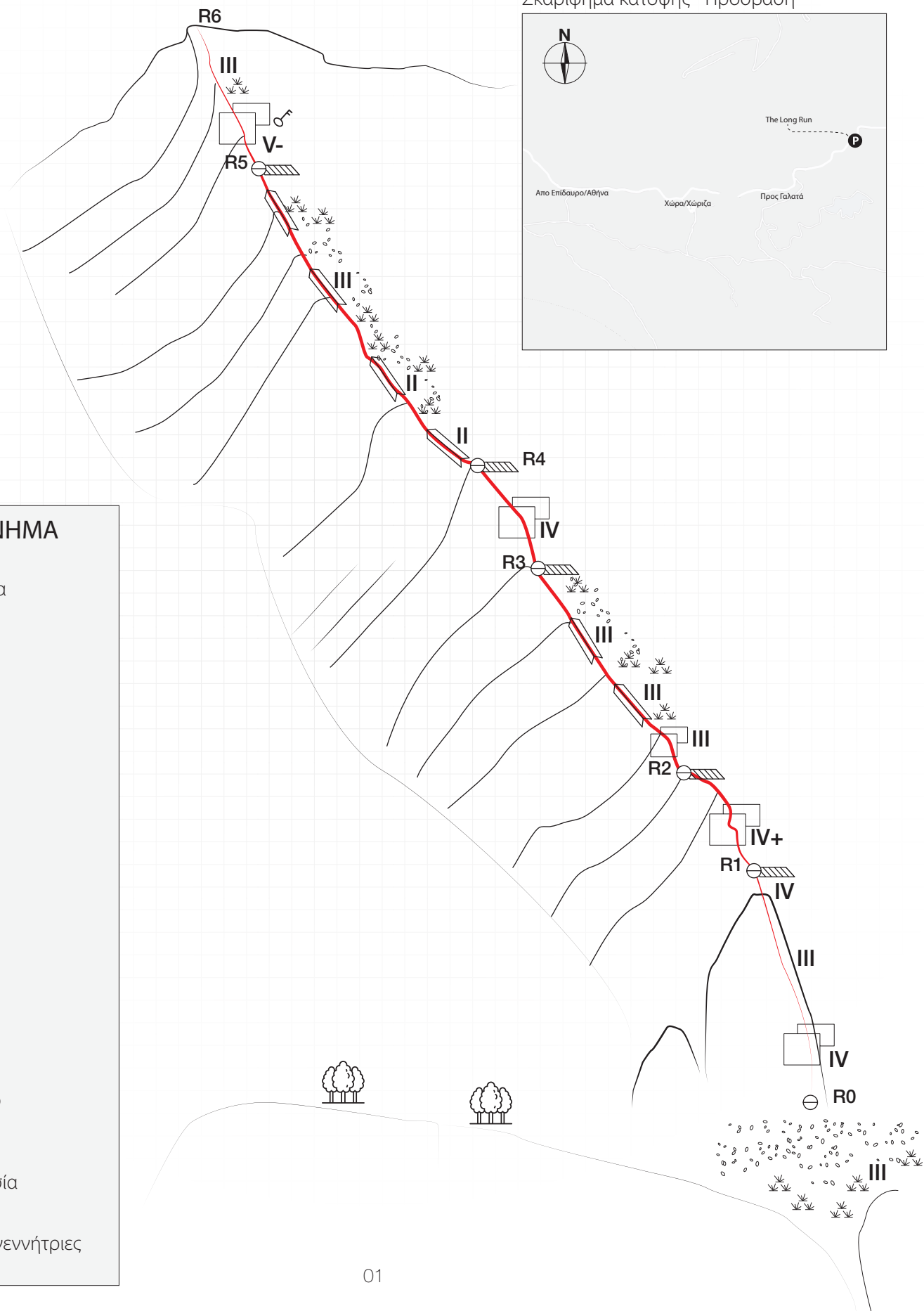
Από: Jim Titt, Hans Weninger

Σκαρίφημα κάτοψης - Πρόσβαση



ΥΠΟΜΝΗΜΑ

-  Δένδρα
-  Σαθρά
-  Χόρτα
-  Πατάρι
-  Ρελέ
-  Cruix
-  Πλάκα
-  Λούκι
-  Κόψη
-  Διεδρο
-  Εκκλησία
-  Ανεμογεννήτριες



THE LONG RUN

IV+/V- | 900 m. ★★★★★☆

Όρος, Ορθολίθι

Ημερομηνία 1ης ανάβασης: 2001

Από: Jim Titt, Hand Weninger

Γενικές πληροφορίες διαδρομής

Η διαδρομή "Monsters of the Wind" (IV+/V-, 900μ) ανοίχτηκε πιθανότατα το 2001 από τους πρωτοπόρους αναρριχητές **Jim Titt & Hand Weninger**. Όπως έχει αναφέρει ο ίδιος ο **Jim Titt**, την διαδρομή την έκαναν σε μία **Solo** προσπάθεια

Η γραμμή ακολουθεί την **νοτιο-ανατολική κόψη** του όρους Ορθολίθι, προσφέροντας ατμοσφαιρική αναρρίχηση με θέα στον **Αργοσαρωνικό** και την **Ερμιονίδα**. Η διαδρομή χαρακτηρίζεται ως «**διαδρομή περιπέτειας**» με λίγες δυνατότητες για ελεύθερη επιλογή δρομολογίου και εκτός από κάποια σαθρά δεν παρουσιάζει κάποια δυσκολία στην ασφάλιση με χρήση προσωρινού εξοπλισμού.

Πρόσβαση

Η διαδρομή βρίσκεται στο όρος Ορθολίθι και συγκεκριμένα στην νοτιο-ανατολική πλευρά του βουνού.

Ο προσανατολισμός της είναι νοτιο-ανατολικός. Για την προσέγγιση του **R0** χρειάζονται **15 λεπτά** πεζοπορίας μέσα από ένα μονοπάτι που οδηγεί σε ένα παλιό λατομείο, αλλά και στο πεδίο αναρρίχησης του Ορθολιθίου.

Θέση στάθμευσης για το αυτοκίνητο, είναι το σημείο με τις παρακάτω συντεταγμένες: **37.523801, 23.258523**

Θέση έναρξης της διαδρομής, είναι το σημείο με τις παρακάτω συντεταγμένες **37.523737, 23.253851**

Περιγραφή διαδρομής

R0 - R1

Η διαδρομή ξεκινά με την πρώτη σχοινιά (30 μ.) ακριβώς από τη **βάση της νοτιο-ανατολικής κόψης** (37.523737, 23.253851) από μια **πλάκα IV UIAA** που ασφαρίζεται σχετικά καλά, που όμως υπάρχουν διάφορα κομμάτια πιθανόν σαθρών. Εφόσον περάσουμε τον πρώτο βράχινο όγκο, συνεχίζουμε στην κόψη **III UIAA** και στα δεξιά μας βρίσκουμε ένα πατάρι, εμείς όμως συνεχίζουμε στην κόψη και συγκεκριμένα προσπερνάμε έναν χαρακτηριστικό ογκόλιθο **IV UIAA**. Έχοντας περάσει τον χαρακτηριστικό ογκόλιθο, βγαίνουμε σε ένα πατάρι με βράχια και κάνουμε ρελέ με μεγάλο ιμάντα ή κορδονέτο (5μετρη).

R1 - R2

Από το **R1** στο **R2**, η εκκίνηση είναι πάνω σε **πλάκα IV+ UIAA** και κινούμαστε για περίπου 10 μέτρα. Εφόσον περάσουμε αυτή την πλάκα, συνεχίζουμε στην κόψη. Σε αυτό το σημείο η κόψη είναι **III UIAA** και δεν παρουσιάζει κάποια ιδιαίτερη δυσκολία. Περίπου στα 50 μ. κάνουμε ρελέ σε χαρακτηριστικό κατέβασμα της κόψης.

R2 - R3

Από το **R2** στο **R3**, ακολουθούμε (δίχως ασφάλιση) την αισθητική κόψη με καλή θέα προς τον Αργοσαρωνικό (στα ανατολικά) με αρκετό **scrambling** ως **III+**. Αυτό το πέρασμα είναι σχεδόν **150** μέτρα μέχρι χαρακτηριστικό πατάρι, που όμως έχει αρκετά χαμηλό βαθμό επικινδυνότητας.

R3 - R4

Από το **R3** στο **R4**, υπάρχει ένα ακόμα **πέρασμα IV UIAA** βαθμού περίπου 4 μ. που καταλήγει πάλι πάνω στην κόψη. Το συγκεκριμένο πέρασμα μπορεί να ασφαλιστεί καλά, όμως θέλει προσοχή ο εντοπισμός πιθανων σαθρών.

R4 - R5

Από το **R4** στο **R5**, το πεδίο γίνεται πολύ ευκολο με μία κλίση ως **40°**, και σημειακά περάσματα **III UIAA**. Ουσιαστικά είναι ένα αρκετά ανηφορικό περπάτημα (με ελάχιστο scrambling). Βρίσκουμε χαρακτηριστικό πατάρι πριν από την εμφανή τελευταία σχοινιά που ξεκινά σε μία κάθετη και σχετικά εκτεθειμένη πλάκα.

R5 - R6

Από το **R5** στο **R6**, έχουμε το τελευταίο κομμάτι της κόψης, όπου βρίσκεται και το **crux** της διαδρομής, Φευγοντας από το ρελέ, έχουμε δύο μικρά περάσματα **IV UIAA** και βγαίνουμε στην άκρη της κόψης. Σε εκείνο το σημείο, ασφαλίζουμε καλά και κάνουμε τις απαραίτητες κινήσεις για να ανέβουμε ένα πέρασμα περίπου 8 μ. και βαθμού δυσκολίας **V- UIAA**. Το συγκεκριμένο πέρασμα, αναρριχητικά δεν είναι δύσκολο, όμως επειδή είναι λίγο εκτεθειμένο, οι κινήσεις του επικεφαλής θα πρέπει να είναι προσεχτικές. Εφόσον ολοκληρώσουμε και αυτό το πέρασμα, ουσιαστικά η διαδρομή έχει ολοκληρωθεί και μας απομένουν λίγα μέτρα περπατήματος και **scrambling** ως **III** βαθμού.

THE LONG RUN

IV+/V- | 900 m. ★★★★★☆

Όρος Ορθολίθι

Ημερομηνία 1ης ανάβασης: 2001

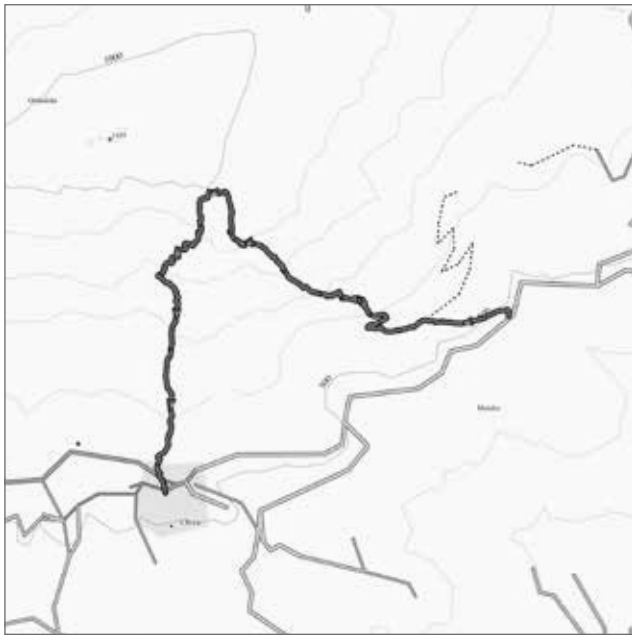
Από: Jim Titt, Hand Weninger

Επιστροφή


Η επιστροφή ξεκινάει λπερίπου 80-100 μ. βόρεια απο το τέλος της διαδρομής και έχει στόχο την κατάβαση στο χωριό Χώρα.

Ξεκινάμε με βόρεια κατεύθυνση για **80-100 μ.** και στο σημείο **37.528360, 23.245420**, κατηφορίζουμε στη σάρα που μας οδηγεί σε χαμηλή βλάστηση μέχρι τα γιδόστρατα. Απο εκεί, ακολουθούμε τα γιδόστρατα που μας οδηγούν προς το χωριό Χώρα.

Η κατάβαση διαρκεί περίπου **65** λεπτά.



Η διαδρομή και η κατάβαση στο χάρτη



Η διαδρομή και η κατάβαση σε 3D

Χρήσιμα υλικά

Για την επανάληψη της διαδρομής χρειάζονται

- μια σειρά καρύδια
- μία σειρά φρέντς (μέχρι camalot #3)
- ιμάντες
- κορδονέτο κέβλαρ (5μετρη).
- 1 x 60 μ. σχοινί ή 2 x 60 μ. 1/2 σχοινιά

Η διαδρομή ολοκληρώθηκε με προσωρινές ασφάλεις, και όλα τα ρελέ έγιναν με προσωρινές ασφάλεις.

Γενικές πληροφορίες για το Όρος Ορθολίθι

Το Ορθολίθι είναι βουνό που βρίσκεται στο νότιο τμήμα της χερσονήσου της Αργολίδας, στην περιοχή της Τροιζηνίας. Έχει υψόμετρο **1.150 μέτρα** και είναι το **ψηλότερο βουνό της Τροιζηνίας** και ένα από τα ψηλότερα της νότιας Αργολίδας.

Χωρίζεται από μία βαθεία χαράδρα σε δύο τμήματα, στο νότιο και στο βόρειο. Το νότιο που είναι και το ψηλότερο μοιάζει από μακριά με πελώριο βράχο που υψώνεται απότομα έχοντας σχεδόν κωνικό σχήμα. Στην εικόνα του αυτή οφείλει το βουνό την ονομασία του. Το μοναδικό χωριό που βρίσκεται στις πλαγιές του νότιου τμήματος του βουνού είναι η Χώρα από την οποία ξεκινούν ορειβατικές διαδρομές προς την κορυφή του, η οποία **διαθέτει απεριόριστη θέα προς τον Σαρωνικό και την νότια Αργολίδα.**

Αποποίηση ευθυνών

Καμία εγγύηση δεν δίνεται για την εγκυρότητα ή την ακρίβεια των πληροφοριών σε αυτό το αρχείο. Οτιδήποτε σας συμβεί αξιοποιώντας μέρος ή το σύνολο των πληροφοριών αυτών είναι αποκλειστικά δική σας ευθύνη.

Χρήσιμες συντεταγμένες

Θέση στάθμευσης: 37.523801, 23.258523

Θέση έναρξης της διαδρομής: 37.523737, 23.253851

Σημείο κορυφής: 37.528360, 23.245420

Σημείο κατάβασης: 37.527323, 23.247323

Χώρα κέντρο: 37.519246, 23.247238

Διαφυγή

Για την περίπτωση διαφυγής, υπάρχουν αρκετά σημεία που μπορούμε να διαφύγουμε, όμως η κατάβαση θα είναι αρκετά επίπονη μέσα απο πυκνή βλάστηση και σάρες.



MOLYMPUS

<https://olympsmountaineering.com>